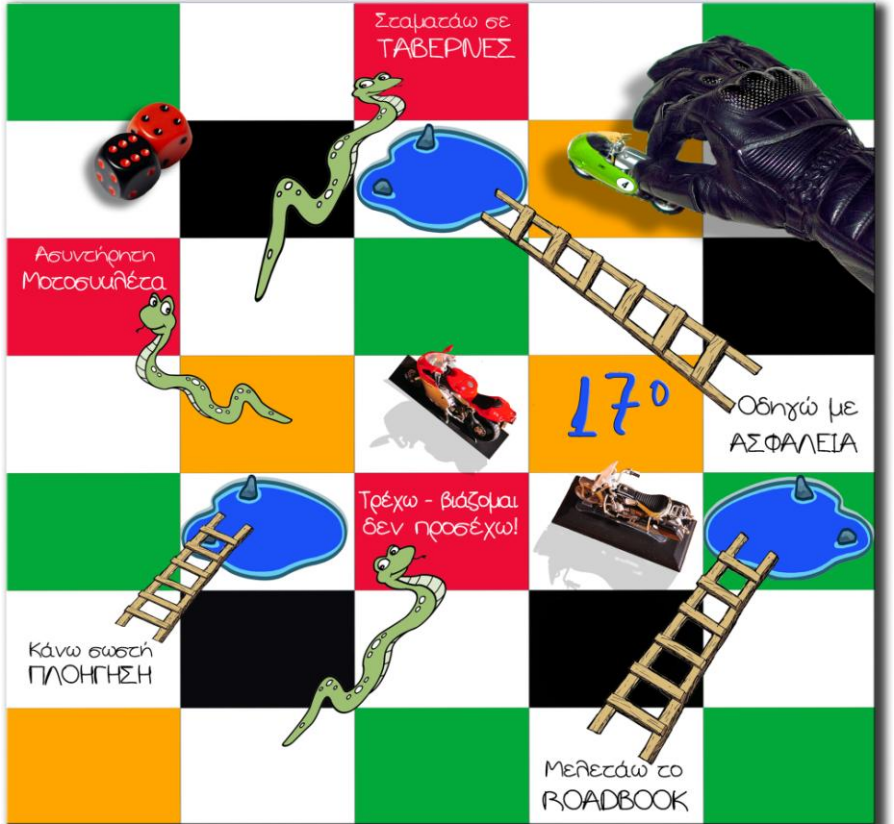


# Γενικό Road book

36  
ΟΡΕΞ

**ΜΟΤΟΣΥΚΚΛΕΤΑΣ**  
οδοιποριού αντοχής

Άλμυες  
10 & 11 Μαΐου  
2014



Σταματώ σε  
ΤΑΒΕΡΝΕΣ

Ασυνήθιστη  
Μοσσομυρία

17°

Οδηγώ με  
ΑΣΦΑΛΕΙΑ

Κάνω σωστή  
ΠΛΟΗΓΗΣΗ

Τρέχω - βιάζομαι  
δεν προσέχω!

Μελετώ το  
ROADBOOK



**PIAGGIO**  
HELLAS S.A.

Κ. ΛΥΜΠΕΡΟΠΟΥΛΟΣ 



**MOTO  
MARKET**



**BMW Motorrad**  
Παναγιωτόπουλος ΑΕ



**AMALIA HOTELS**



**elpida**  
ΕΛΛΗΝΙΚΗ ΣΑΒΙΤΡΑ



**MOTO**



**Facebike.gr**

## **Το 36ωρο ΔΕΝ είναι Αγώνας.**

**Είναι οδοιπορικό αντοχής, περιήγησης, πλοήγησης.**

**Η ατομική ευθύνη οδήγησης σύμφωνα με τον Κ.Ο.Κ και φροντίδας του τυχόν συνεπιβάτη μας, μοτοσυκλέτας μας, μη παρενόχλησης και σεβασμού προς το περιβάλλον που κινούμαστε, είναι βασικός κανόνας συμμετοχής.**

**Η οργανωτική επιτροπή δεν υποκαθιστά με κανένα τρόπο την προσωπική μας ευθύνη, έναντι του εαυτού μας και τρίτων.**

**Τροχαία παράβαση ή επώνυμη καταγγελία συνάδελφου 36ωριτη για επικίνδυνη οδήγηση(προσπέραση σε ακατάλληλο σημείο, μη τήρηση αποστάσεων ασφαλείας κλπ) συμμετέχοντα, σημαίνει τον αυτόματο αποκλεισμό του.**

## ΠΡΟΓΡΑΜΜΑ ΕΚΔΗΛΩΣΗΣ

### ΠΑΡΑΣΚΕΥΗ 9/5/2014

Ταξιδεύουμε με προορισμό την **Καλαμπάκα**.

Διανυκτερεύουμε στο ξενοδοχείο **ΑΜΑΛΙΑ** το οποίο βρίσκεται σε απόσταση 5 λεπτών από το κέντρο της πόλης. Με την άφιξη μας στο ξενοδοχείο παρκάρουμε τη μοτοσυκλέτα μας στο υπαίθριο γκαράζ βάσει των οδηγιών της λέσχης - βλ. σχετικό σχεδιάγραμμα.

Το δείπνο στο ξενοδοχείο θα σερβίρεται μεταξύ των ωρών 20:00 - 22:00. Οι εκτός Αττικής θα πρέπει επίσης να αναζητήσουν άτομα της διοργάνωσης για να παραλάβουν τους φακέλλους τους.

### ΣΑΒΒΑΤΟ 10/5/2014

Αναχωρούμε από το ξενοδοχείο μεταξύ των ωρών 07:30 - 09:00 βάσει των οδηγιών της λέσχης περί αναχωρήσεως και ακολουθούμε τις αναλυτικές οδηγίες που δίνονται αμέσως παρακάτω,

Συνεχίζουμε για διανυκτέρευση στο ξενοδοχείο Elpida Resort όπου μας υποδέχεται κλιμάκιο της λέσχης. Το παρκάρισμα της μοτοσυκλέτας γίνεται στο υπαίθριο πάρκιν του ξενοδοχείου ελεύθερα. Το δείπνο (μπουφές) θα σερβίρεται μεταξύ των ωρών 21:00 και 01:00.

## **ΚΥΡΙΑΚΗ 11/5/2014**

Αναχωρούμε από το ξενοδοχείο μεταξύ των ωρών 07:30 – 09:00 με ελεύθερη εκκίνηση παίρνοντας μόνον σφραγίδα και υπογραφή της Λέσχης και ακολουθούμε τις αναλυτικές οδηγίες που δίνονται αμέσως παρακάτω,

Ολοκληρώνουμε το οδοιπορικό μας στα Καμμένα Βούρλα όπου μας υποδέχεται κλιμάκιο της λέσχης για φωτογράφιση και ανταλλαγή εντυπώσεων από την ώρα 19:00 και μετά. Μην χάσετε αυτή τη δυνατή στιγμή του οδοιπορικού!

(Σημ. Υπάρχει δυνατότητα διανυκτέρευσης για όσους το επιθυμούν στα Καμμένα Βούρλα στο ξεν/χείο Βιολέτα, έχει γίνει συνεννόηση για ειδικές τιμές με πρωινό: 30 Ευρώ / μονόκλινο, 40 Ευρώ / δίκλινο με το πρωινό).

**Hotel AMALIA Θεόπετρα, Καλαμπάκα**  
**Τηλ.: +30 24320 72216**  
<http://www.amaliahotelkalambaka.gr/gr>

**Elpida Resort Κουλάδα Αγ. Αναργύρων, Σέρρες,**  
**Τηλ.: 23210-20000**  
<http://www.elpidahotel.eu/elpidaresort.html>

**Ξενοδοχείο Βιολέττα - Καμένα Βούρλα**  
**Γ. Βασιλειάδου 81, Καμένα Βούρλα |**  
**Τηλ. 22350 22203**  
<http://www.hotelvioletta.com/el>

Σας ευχόμαστε καλή συμμετοχή!!!

Εκ του ΔΣ

*Σάββατο 10/05/2014.*

Βγαίνουμε με προσοχή απ' το πάρκινγκ του Αμαλία στον παράδρομο και ακολουθούμε ταμπέλες για Καλαμπάκα. Μέσα στην Καλαμπάκα ακολουθούμε ταμπέλες **IANNINA>**

Περίπου 41χλμ μετά την εκκίνηση, μέσα στο χωριό Κορυδαλλός(από εκεί που ξεκινάει το **χιλιομετρημένο A5 Roadbook 1**) και στο δεξί μας χέρι, συναντάμε «Restaurant καφέ/μπαρ/ψησταριά», με ευρύχωρο χώρο πάρκινγκ μπροστά του. Μπαίνουμε μέσα, σημειώνουμε τα ολικά χλμ της μοτοσυκλέτας στην καρτέλα συμμετοχής και παίρνουμε σφραγίδα και υπογραφή της λέσχης.

**Προσοχή στο παιχνίδι έκπληξη...!!!**



## **Μετά την «ψησταριά», ακολουθούμε το Roadbook με τις τουλίπες που δίνεται ξεχωριστά.**

Τελειώνοντας το χλιομετρημένο κομμάτι Roadbook 1 με τουλίπες, βγάζουμε φώτο το κοντέρ μας με τον ολικό χλιομετρητή να φαίνεται καθαρά. Συνεχίζουμε τον δρόμο μας προς Νεστόριο. Στα 6χλμ περίπου θα συναντήσουμε 300μ χώμα τέλεια πατημένο- άνευ σημασίας. **ΚΑΣΤΟΡΙΑ 121** την ακολουθούμε. Περνάμε Θεοτόκο και στα 30χλμ περίπου απ' την λήξη του χλιομετρημένου πάνω στο δρόμο μας **<ΚΑΣΤΟΡΙΑ,ΧΡΥΣΗ,ΠΕΥΚΟΦΥΤΟ** κάνουμε αριστερά. Μετά ακολουθούμε Νεστόριο, Καστοριά. Πλησιάζοντας Καστοριά γύρω στα 5χλμ όπου βρούμε βάζουμε βενζίνη και ακολουθούμε μεγάλες πινακίδες δεξιά **ΚΟΖΑΝΗ, ΚΟΡΥΤΣΑ** . Δεν μπαίνουμε μέσα στην Καστοριά. Ακολουθούμε ταμπέλες **ΚΟΡΥΤΣΑ/ΠΡΕΣΠΕΣ**

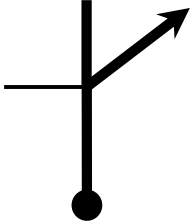

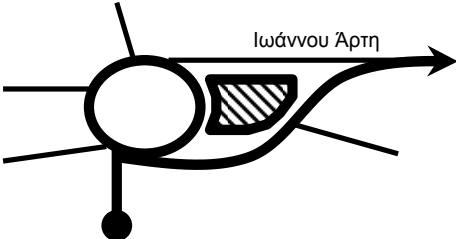
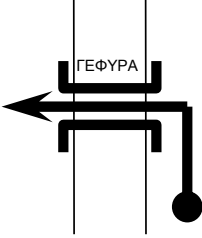
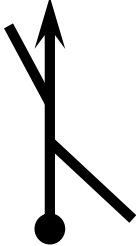
Πριν φτάσουμε στην Πρέσπα την βλέπουμε από ψηλά και βγάζουμε ΦΩΤΟ στο Αμφιθεατρικό κίосκι, στα δεξιά μας.



### Φωτό 3

Κάνουμε αναστροφή όπως ήρθαμε και ακολουθούμε  
**<ΦΛΩΡΙΝΑ 31** . Μετά πινακίδες για **ΝΥΜΦΑΙΟ**

Βενζίνα μέσα στην Φλώρινα, όποιος χρειάζεται. Για να βγούμε  
εύκολα μέσα απ την Φλώρινα, πάμε σύμφωνα με τις 5  
τουλίπες που ακολουθούν. Την πρώτη τουλίπα την  
συναντάμε στο δρόμο μας στα πρώτα σπίτια της Φλώρινας.

α/α	Ολικά χλμ	Μερικά χλμ	Σχέδιο	Παρατηρήσεις
1	0	0		<p><b>ΘΕΣ/ΝΙΚΗ ΕΔΕΣΣΑ ΚΟΖΑΝΗ</b></p> <p>(Στην είσοδο της Φλώρινας δεξιά στην Κ. Καραμανλή)</p>
2	0,3	0,3		Καμία Σήμανση (συνεχίζουμε στην Κ. Καραμανλή)
3	0,6	0,3		πορεία προς Οδό <b>Ι.ΑΡΤΗ</b> (φάνεται αν σηκώσεις το κεφάλι σου Πάνω Δεξιά)
4	1,1	0,5		<b>ΔΡΟΣΟΠΗΓΗ ΝΥΜΦΑΙΟ</b>
5	1,3	0,2		<b>ΣΚΟΠΙΑ ΥΔΡΟΥΣΑ ΝΥΜΦΑΙΟ</b>

Στην είσοδο του Νυμφαίου, παίρνουμε τον δεξιά ανηφορικό δρόμο, που είναι ο περιφερειακός του χωριού. Σε περίπου 1,5χλμ συναντάμε το κεντρικό μεγάλο Πάρκινγκ όπου σταματάμε για το ΠΑΙΧΝΙΔΙ/ΔΟΚΙΜΑΣΙΑ.

Αφού παίζουμε το παιχνίδι και δώσουμε και τα χιλιόμετρα μας απ το χιλιομετρημένο κομμάτι στους διοργανωτές, παίρνουμε το «**κρυφό Roadbook 2**». Εδώ ΕΠΙΛΕΓΟΥΜΕ:

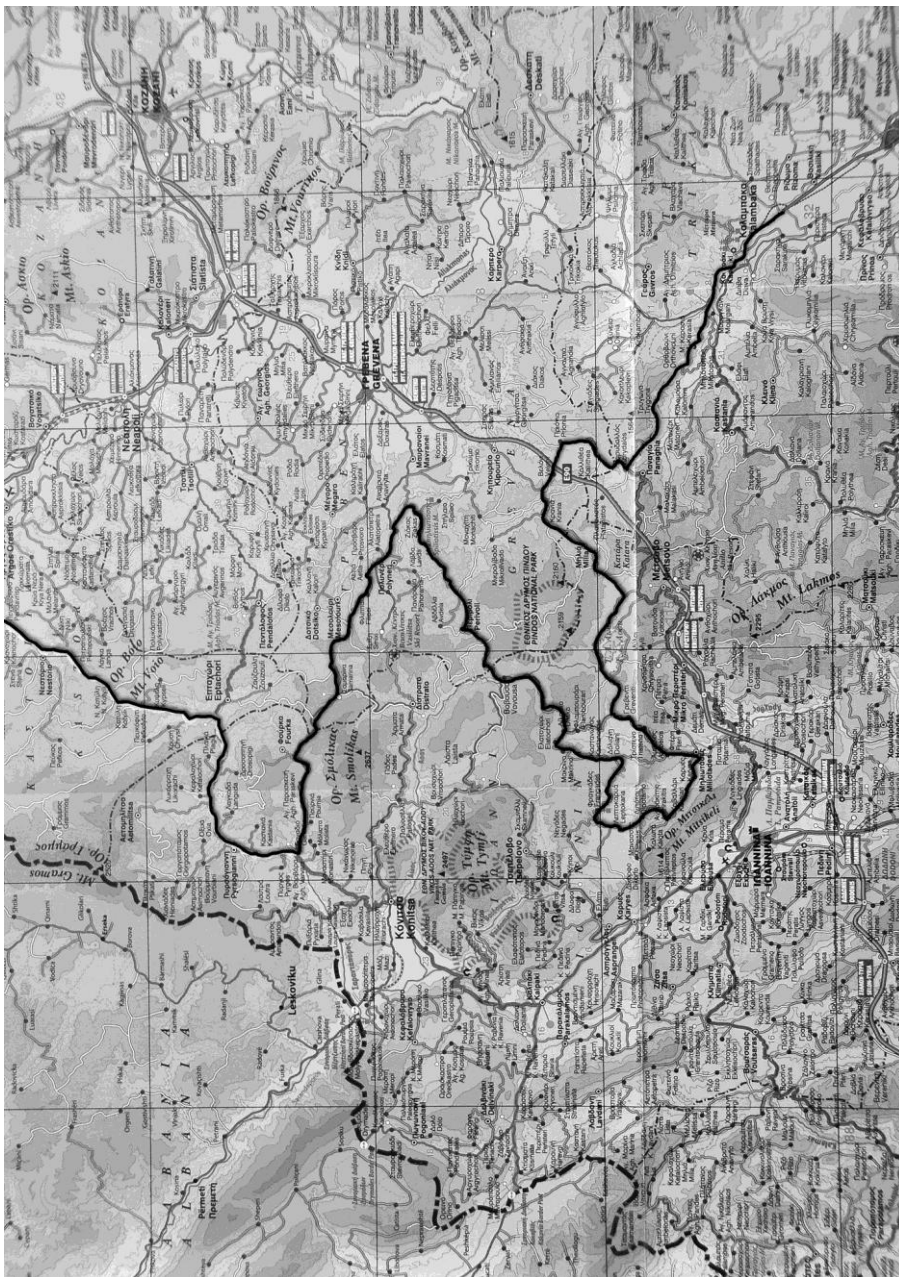
- 1) Αν θα συνεχίσουμε το οδοιπορικό μας το οποίο έχει ακόμα γεμάτες 4:30 ώρες επαρχιακής οδήγησης,
- 2) ή αν θα ακολουθήσουμε πινακίδες Αετός, Αμύνταιο, Πτολεμαΐδα, Κοζάνη, Θεσ/νίκη, Σέρρες και σε περίπου 2:30 ώρες από άνετη διαδρομή (Εγνατία) φτάσουμε στο ξενοδοχείο μας, Elpida Resort – στην Εξοχή Σερρών. (τηλ. 23210 20000). Στο ξενοδοχείο παρκάρουμε ελεύθερα χωρίς στοίχιση.



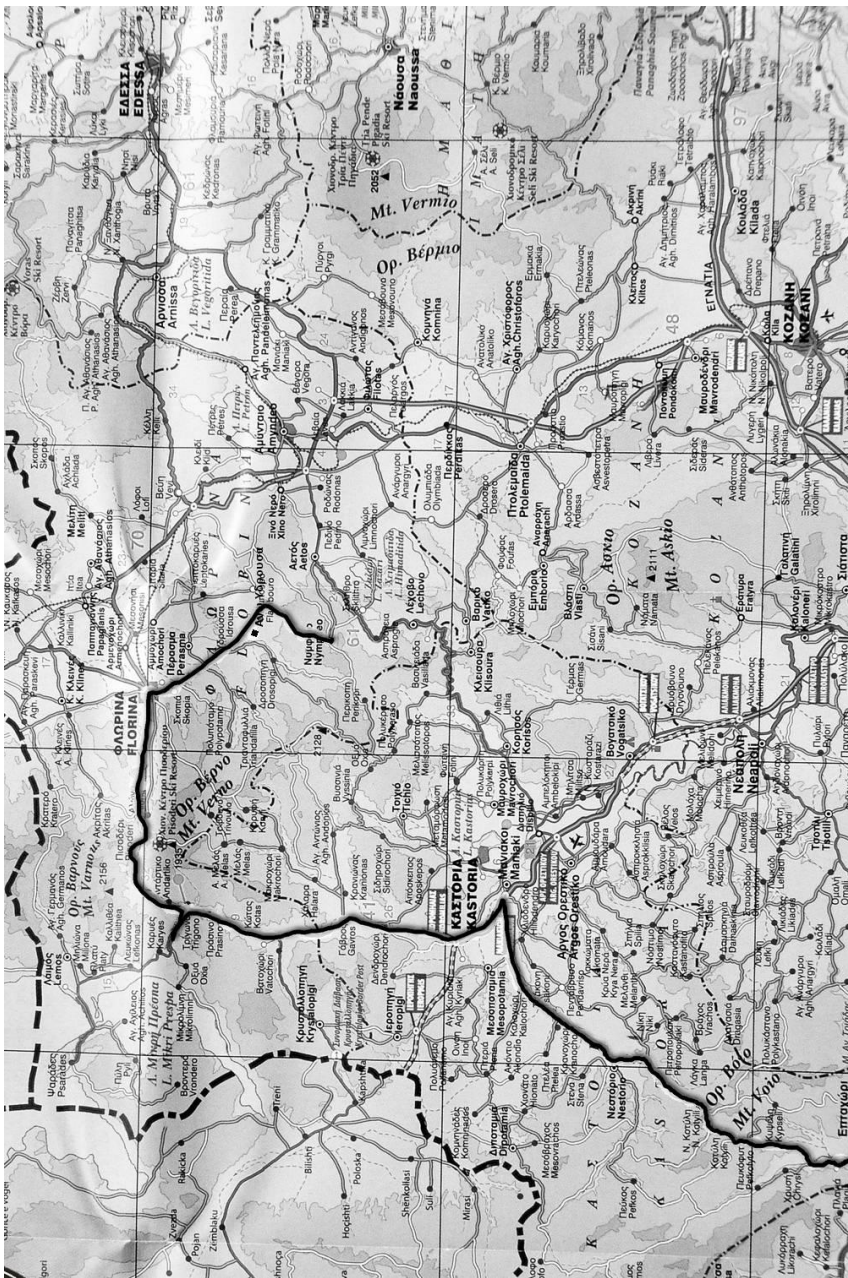
## Εκκίνηση χιλιομετρμένου



**Φωτό 3**



1η μέρα A



1η μέρα B

**Κυριακή 11/05/2014.**

*Καλημέρα!!...σας άρεσε το χτεσινό? Αν όχι, σε 4 ωρίτσες χαλαρά είστε  
Καμένα Βούρλα μέσω Εγνατίας και Εθνικής.*

*Σε όσους άρεσε, πάμε να δούμε τι επιφυλάσσει η σημερινή μέρα με  
πραγματικά πολύ όμορφες διαδρομές και μοναδικά τοπία!*

-----  
--

Αναχωρούμε από το ξενοδοχείο μεταξύ των ωρών 07:30 – 09:00 με ελεύθερη εκκίνηση παίρνοντας μόνον σφραγίδα και υπογραφή της Λέσχης. Βλέποντας τον δρόμο απ' το ξενοδοχείο μας, φεύγουμε προς τα δεξιά(όπως ήρθαμε δηλ. προς Σέρρες). Στο φανάρι στα 1,1χλμ κάνουμε δεξιά και πάμε όπως μας οδηγεί ο δρόμος. Μην ξεχάσουμε να φουλάρουμε βενζίνα μέσα στις Σέρρες. Στα 8χλμ περίπου απ' το ξενοδοχείο έχει φανάρι. Εκεί κάνουμε δεξιά **ΒΟΥΛΓΑΡΙΑ** .

ΌΧΙ στην πρώτη μεγάλη ταμπέλα **ΗΡΑΚΛΕΙΑ**>...αλλά στα 18χλμ περίπου (πάντα απ' το ξενοδοχείο) στρίβουμε δεξιά **ΗΡΑΚΛΕΙΑ, ΣΚΟΤΟΥΣΑ**> και **ΣΙΔΗΡΟΚΑΣΤΡΟ, ΣΟΦΙΑ**> . Ακολουθούμε ταμπέλες Ηράκλεια. Μέσα στην Ηράκλεια όλο ευθεία και στο τέρμα της πόλης έχει <STOP>. Εκεί δεξιά και στο επόμενο <STOP> αριστερά. Ακολουθούμε ταμπέλα **ΛΙΜΝΗ ΚΕΡΚΙΝΗΣ**> κάνοντας δεξιά. Συναντάμε διχάλα\* και ΔΕΝ πάμε δεξιά **ΣΙΜΩΝΑΣ**>. Εμείς πάμε αριστερά. Απ' αυτήν την διχάλα\* στα 1100μ έχει <STOP> όπου και πάμε αριστερά προς λίμνη Κερκίνη (χωρίς σήμανση). Στα 4,7χλμ (απ' την διχάλα\*) <STOP> και **ΘΕΣΣΑΛΟΝΙΚΗ**>. Πάμε δεξιά. Μόλις περάσουμε το φράγμα της Κερκίνης στα δεξιά μας συναντάμε την λίμνη και βγάζουμε **ΦΩΤΟ 7**.



Μετά την φωτό αναστροφή και στο τρίγωνο δεξιά και μέσα από Λιθότοπο. Στην πορεία που ακολουθεί θα βλέπουμε ταμπέλες **Θες/νίκη, Σέρρες και μετά Νιγρίτα**.

Όπου δούμε **<ΝΙΓΡΙΤΑ** κάνουμε αριστερά και μέσα στην Νιγρίτα ακολουθούμε **<ΘΕΡΜΑ**. Στο **<STOP>** που συναντάμε (με την μάντρα ελαστικών στα δεξιά μας), κάνουμε αριστερά. Αμέσως μετά πάμε **ΘΕΡΜΑ** και όλο ευθεία. Στην διχάλα που συναντάμε οδηγούμε αριστερά **<ΣΚΕΠΑΣΤΟ,ΑΣΠΡΟΒΑΛΤΑ,ΒΡΑΣΝΑ**. Στο χωριό Αρέθουσα κάνουμε δεξιά στην πινακίδα **ΣΤΑΥΡΟΣ** και κατόπιν ευθεία **ΡΕΝΤΙΝΑ**. Διασχίζουμε Βαμβακιά και περνάμε από πάνω την Εγνατία. Στο τελείωμα του δρόμου **<ΘΕΣ/ΝΙΚΗ, ΚΑΒΑΛΑ** και στα φανάρια **<ΚΑΒΑΛΑ** αριστερά. Στα επόμενα φανάρια που συναντάμε κάνουμε δεξιά στην πινακίδα

**ΣΤΑΥΡΟΣ,ΟΛΥΜΠΙΑΔΑ,ΧΑΛΚΙΔΙΚΗ>** . Τώρα πλέον οδηγούμε μέσα στην χερσόνησο της Χαλκιδικής.

Μέσα στο χωριό “Σταυρός” στην στρογγυλή πλατεία, κάνε reset τον μερικό σου χιλιομετρητή. Από το reset στα 1,3χλμ κάνεις δεξιά. Προσοχή δεν υπάρχει καμία ταμπέλα! Οδηγείς όπως σε πάει ο πολύ όμορφος δρόμος και όταν δεις **ΑΡΝΑΙΑ 30>** κάνεις δεξιά και ακολουθείς ταμπέλες για **Βαρβάρα, Αρναία**.

Στα 23,5χλμ απ το reset σου ΔΕΝ ΠΑΣ Δεξιά για Βαρβάρα, παρά συνεχίζεις στο δρόμο σου με πορεία πάντα προς Αρναία. (μέσα στην Αρναία υπενθύμιση για Βενζίνα). Αφού διασχίσουμε την Αρναία στην έξοδο της αριστερά **<ΤΑΞΙΑΡΧΗΣ**. Λίγο πριν τον Ταξιάρχη στο δεξί μας χέρι **ΦΩΤΟ 8**, «Η φάρμα».



Συνεχίζοντας ευθεία μετά την φωτό στρίβουμε **ΤΑΞΙΑΡΧΗΣ>** αλλά δεν μπαίνουμε στον Ταξιάρχη γιατί μετά πάμε **ΠΟΛΥΓΥΡΟΣ>** δηλ. πορεία προς Παλαιόχωρα. (σημ. και μέσα στον Ταξιάρχη έχει βενζίνη).

Ακολουθούμε σήμανση για **ΘΕΣΣΑΛΟΝΙΚΗ**. Πάνω στην εθνική στρίβουμε δεξιά στην ταμπέλα **ΑΡΝΑΙΑ,ΙΕΡΙΣΣΟΣ,ΑΓ.ΟΡΟΣ>** και μετά **<ΑΡΝΑΙΑ**. Στην διχάλα **ΑΡΝΑΙΑ 22>** και μετά **<ΣΑΝΑ,ΔΟΥΜΠΙΑ**

Περνάμε μέσα από Σάνα, Δουμπιά με κατεύθυνση προς Ζαγκλιβέρι. Λίγο πριν το Ζαγκλιβέρι **ΦΩΤΟ 9**, την εκκλησία στα δεξιά μας.



Μετά την φωτό **<ΘΕΣΣΑΛΟΝΙΚΗ** και συνέχεια πινακίδες Θεσ/νικη.

Πάνω στην Εθνική/περιφερειακό της Θες/νικης βγαίνουμε έξοδο για **ΑΘΗΝΑ**> και μετά **ΒΕΡΟΙΑ**> και ξανά **ΒΕΡΟΙΑ**>. Στην έξοδο από Εγνατία και πριν την είσοδο μας στην Βέροια, κάνουμε αριστερά <**ΡΙΖΩΜΑΤΑ 30**> και περνάμε πάνω απ' την γέφυρα του Αλιάκμονα. Μετά την γέφυρα στην διχάλα κρατάμε δεξιά με τον Αλιάκμονα στο Δ. χέρι μας, ώσπου να συναντήσουμε ταμπέλες <**ΣΦΗΚΙΑ 5,5 - ΡΙΖΩΜΑΤΑ 11**> όπου και κάνουμε αριστερά. Μέσα στο χωριό Σφηκιά ακολουθούμε πορεία για Ριζώματα, Δάσκιο και Βελβεντό. Στην είσοδο του χωριού Δάσκιο βγάζουμε **ΦΩΤΟ 10**, το κίοσκι με τις ταμπέλες, στα δεξιά μας.



(μέσα στο Δάσκιο 400-500μ χώμα, πολύ καλά πατημένο).

Ο δρόμος μας οδηγεί όλο ευθεία αλλά μέσα στο δάσος σε μια αριστερή κατηφορική διχάλα θα πάμε προς <**ΚΟΖΑΝΗ,**  
**ΣΕΡΒΙΑ** κι **ΟΧΙ** προς **ΥΗΣ ΠΟΛΥΦΥΤΟΥ**>

Φτάνουμε στον Βελβεντό κι εδώ έχουμε 2 επιλογές διαδρομής:

1)Είτε όπως δίνεται στον χάρτη μέσα απ' τα Πιέρια από πολύ όμορφη δασική διαδρομή (αλλά με λίγο χώμα). Συνολικό μήκος διαδρομής έως Αγ. Δημήτριο (που υπάρχει ΦΩΤΟ), περίπου 62χλμ ή 1:35'

2)Είτε γύρω-γύρω απ' την κυρίως διαδρομή, δηλ. **Βελβεντος-Σέρβια-Μεταξάς-Αγ.Δημήτριος** και ξανά πίσω ως Καλλιθέα. Συνολικό μήκος «διεκπεραιωτικής διαδρομής» μαζί με το μπρος-πίσω Αγ.Δημήτριος-Καλλιθέα περ. 104χλμ ή 1:40'

Η όμορφη και κυρίως διαδρομή έχει χώμα μάλλον δύσκολο (χωρίς να είναι απαγορευτικό) για τις σπορ μηχανές, μήκους 4,6χλμ. On-off ή περίπου on-off (πχ. BMW GS, Vstrom, TDM), θα την περάσουν εύκολα. Έχει επίσης ακόμα 2χλμ χώμα πολύ καλύτερο και σχετικά πατημένο.

Και οι δύο διαδρομές συναντιόνται και συνεχίζουν μαζί στο χωριό **Καλλιθέα**, αφού έχουν βγάλει την φώτο στον **Αγ. Δημήτριο** (βλ. παρακάτω)

-Για όσους επιλέξουν την καθαρά ασφάλτινη διαδρομή, είπαμε πιο πάνω ποιά είναι η διαδρομή τους.

- Για όσους πάνε μέσα απ' τα Πιέρια: Στην είσοδο του Βελβεντού συναντάμε γεφυράκι με μαύρα/κίτρινα κάγκελα. Ακριβώς μετά την γέφυρα και πριν μπούμε Βελβεντό, στρίβουμε αριστερά. Δεν μπαίνουμε Βελβεντό (εκτός αν χρειαζόμαστε βενζίνα – επόμενο βενζινάδικο σε 90χλμ.) Κινούμαστε στον περιφερειακό του Βελβεντού και ακολουθούμε πινακίδες **ΜΕΤΟΧΙ-ΠΙΕΡΙΑ-ΣΤΑΔΙΟ** και μετά **ΠΑΛΑΙΟΓΡΑΤΣΑΝΟ**>. Κατόπιν αριστερά **<ΚΑΤΑΦΥΓΙ-**

**ΚΑΤΕΡΙΝΗ.** Στην διασταύρωση που συναντάμε πάμε δεξιά στον χωματόδρομο **ΚΑΤΕΡΙΝΗ>**

Στα 4,6χλμ που τελειώνει το χώμα πάμε αριστερά.

Ακολουθούμε πινακίδες για **ΣΚΟΤΕΙΝΑ, ΦΩΤΕΙΝΑ.**

Βρίσκουμε νέο χώμα(2 χλμ) και στο τέλος του χώματος περνάμε πάνω απ το γεφυράκι όλο ευθεία. Συνεχίζουμε

**ΚΑΤΕΡΙΝΗ, ΑΓ.ΔΗΜΗΤΡΙΟΣ .** Στο τέλος του χωριού Φωτεινά οδηγούμε προς **ΑΓ.ΔΗΜΗΤΡΙΟΣ 12>**

Στην έξοδο του χωριού Αγ. Δημήτριος, **ΦΩΤΟ 11**, το

παρεκκλήσι στο δεξί μας χέρι. *(Εννοείται ότι, όσοι ακολουθήσουν την ασφάλτινη διαδρομή θα το βρουν στην είσοδο του χωριού και στ' αριστερό τους χέρι)*



Μπορεί να μην φαίνεται καλά η φώτο λόγω νυχτερινής λήψης αλλά είναι αδύνατο να μην την βρει κάποιος. Απ' αυτό το

σημείο και μετά και οι 2 διαδρομές ακολουθούν ξανά την ίδια πορεία. Η μεν «χωμάτινοι» συνεχίζουν ευθεία – οι δε «ασφάλτινοι» αφού βγάλουν την φώτο κάνουν αναστροφή. Επόμενο χωριό <Καλλιθέα> όπου και ακολουθούμε πινακίδες **<ΚΑΡΥΑ 26, ΛΕΠΤΟΚΑΡΙΑ 50**

Στην έξοδο του χωριού Κρυόβρυση στο αριστερό μας χέρι, συναντάμε εκκλησιάκι με κιώσκι. Σταματάμε και κάνουμε το παιχνίδι της Β' μέρας.



Αφού τελειώσουμε το παιχνίδι συνεχίζουμε τον δρόμο μας και ακολουθούμε πινακίδες **ΚΑΛΛΙΠΕΥΚΗ**

Μέσα στο κέντρο της Καλλιπεύκης, αριστερά στην κεντρική εκκλησία και αμέσως δεξιά. Στην έξοδο του χωριού

ακολουθούμε ταμπέλες **ΓΟΝΟΙ 23>** . Μέσα στους Γόνους στο <STOP> κάνουμε δεξιά και στην επόμενη διχάλα πάμε αριστερά (Το χωριό έχει και βενζινάδικο). Περνάμε μέσα απ το χωριό Τέμπη και συναντάμε την Εθνική Οδό. Την διασχίζουμε ΜΕ ΠΡΟΣΟΧΗ κάθετα και ακολουθούμε το ρεύμα που πάει αριστερά προς Κατερίνη/Θεσσαλονίκη. Επί της Ε.Ο και στα περ. 7,5χλμ κάνουμε δεξιά **ΣΤΟΜΙΟ 12,**  
**ΑΓΙΟΚΑΜΠΟΣ>**

Παίρνουμε όλο τον παραλιακό δρόμο και περνάμε απ' τα χωριά Στόμιο, Κόκκινο Νερό, Κουτσουπιά, Πάλιουρα, Βελίκα, Αγιόκαμπος, Πολυδένδρι, Ρακοπόταμος. Μέσα σ' όλα τα χωριά έχει σήμανση για ταχύτητα <30>. Δεν υπερβάλουμε.

Μόλις βγούμε απ τα χωριά Βελίκα/Σωτηρίτσα, στηνόμαστε δεξιά στο αδιέξοδο παράδρομο (όχι πάνω στον δρόμο!) και βγάζουμε **ΦΩΤΟ 12**, με την γέφυρα.



Συνεχίζουμε κι όταν φτάσουμε στην διασταύρωση μετά τον Ρακοπόταμο, πάμε στην φουρκέτα όλο αριστερά και ανηφορικά. Στα 50μ συναντάμε και ταμπέλα **ΠΡΟΣΟΧΗ 13χλμ επικίνδυνες στροφές**.

Όταν τελειώσει η πορεία μας βρίσκουμε ταμπέλα **ΚΑΝΑΛΙΑ 18**, την ακολουθούμε και φτάνουμε στην λίμνη Κάρλα όπου βγάζουμε **ΦΩΤΟ 13**, την Κοινοτική ταμπέλα.



Στην συνέχεια και μέσα στο χωριό Κανάλια στην διασταύρωση με το γήπεδο δεξιά μας, κάνουμε δεξιά – έχει και ταμπέλα **ΒΟΛΟΣ** που δεν φαίνεται καθαρά. Συνεχίζουμε όλο ευθεία μέχρι την Ε.Ο. και μόλις φτάσουμε στο τέλος του δρόμου και δούμε απέναντι μας ταμπέλα **ΑΘΗΝΑ** ΔΕΝ πάμε δεξιά – η ταμπέλα είναι λάθος! Εμείς στρίβουμε προς αριστερά **<ΒΟΛΟΣ <ΒΕΛΕΣΤΙΝΟ** που μας οδηγεί σε κόμβο και ακολουθούμε προς **ΑΘΗΝΑ ΘΕΣ/ΝΙΚΗ ΛΑΜΙΑ**

Επί της Ε.Ο βγαίνουμε στην έξοδο για **ΑΛΜΥΡΟ**. Κρατάμε δεξιά με κατεύθυνση για Αλμυρό και ταμπέλες **ΑΘΗΝΑ ΑΠΟ ΒΟΗΘΗΤΙΚΗ ΟΔΟ**. Μέσα στο χωριό Πλάτανος κάνουμε **ΚΟΚΚΩΤΟΙ 16 >** και μόλις φτάσουμε Κοκκωτοί μέσα στο χωριό **ΦΩΤΟ 14**, την βρύση στα δεξιά μας.



Συνεχίζουμε ευθεία μέσα στους Κοκκωτούς και στην διχάλα που συναντάμε πηγαίνουμε αριστερά κατηφορικά. Μπαίνοντας Βρύναινα στην νέα διχάλα, ξανά αριστερά. Μέσα στην Βρύναινα με το μνημείο στο αριστερό μας χέρι συνεχίζουμε ευθεία, ώσπου συναντάμε **ΑΘΗΝΑ ΠΑΡΑΠΛΕΥΡΗ ΟΔΟΣ>**

Όταν κινείσαι επί της παράπλευρης οδού με την Ε.Ο. στο Αριστερό χέρι, στο 1,5χλμ περίπου θα δεις γέφυρα που περνάει την Ε.Ο από κάτω. Εκεί ακριβώς έχει και ταμπέλες στο δεξί σου χέρι, που σου δείχνω στην παρακάτω φωτό απλά σαν βοήθεια – ΟΧΙ για να τις φωτογραφήσεις. Εκεί ακριβώς λοιπόν κάνουμε αριστερά κάτω απ την γέφυρα και ακολουθούμε ταμπέλες για **ΑΘΗΝΑ.**

(Φώτο για βοήθεια-όχι για φωτογράφιση, για να στρίψεις αριστερά και κάτω απ την γέφυρα).




Βγαίνουμε στην έξοδο **KAMENA BOYPLA** και στον παραλιακό δρόμο των “Καμένων” στην μέση περίπου, συναντάμε στο δεξί μας χέρι πλατεία και εκκλησία Αγ. Παντελεήμονας.

**Αν διαβάζεις αυτές τις τελευταίες γραμμές και είσαι πάνω στην μηχανή μέσα στα Κ. Βούρλα....δεν ξέρω αν το κατάλαβες...**

**ΤΕΡΜΑΤΙΣΕΣ!.....ΣΥΓΧΑΡΗΤΗΡΙΑ!!** 😊

ΣΣ. HOTEL ΒΙΟΛΕΤΤΑ τηλ. 2235022203, (στα 300μ πίσω σου  
όπως ήρθες, αν σε ενδιαφέρει διανυκτέρευση).



**ΦΩΤΟ 7**



**ΦΩΤΟ 8**



**ΦΩΤΟ 9**





**ΦΩΤΟ 11**



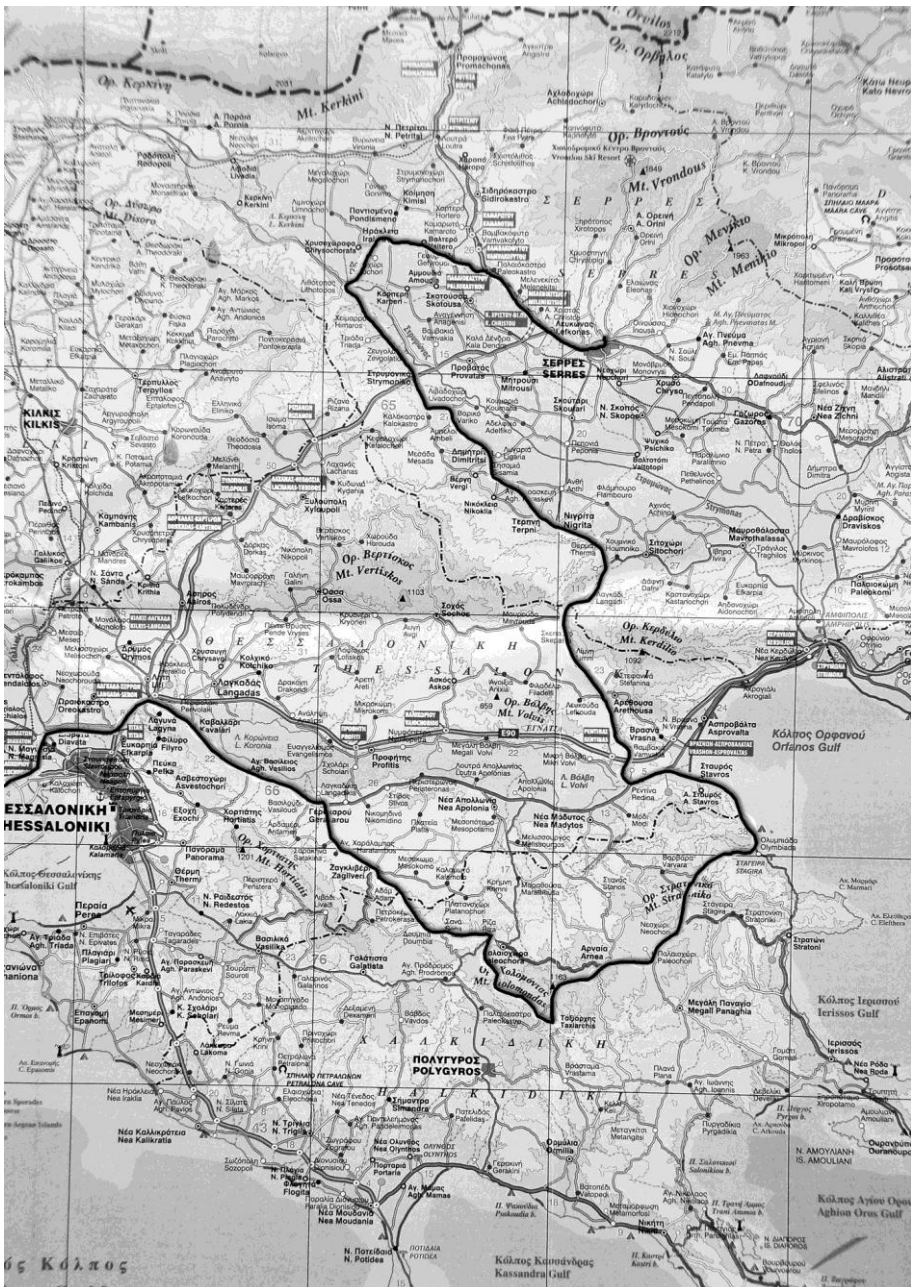
**ΦΩΤΟ 12**



**ΦΩΤΟ 13**



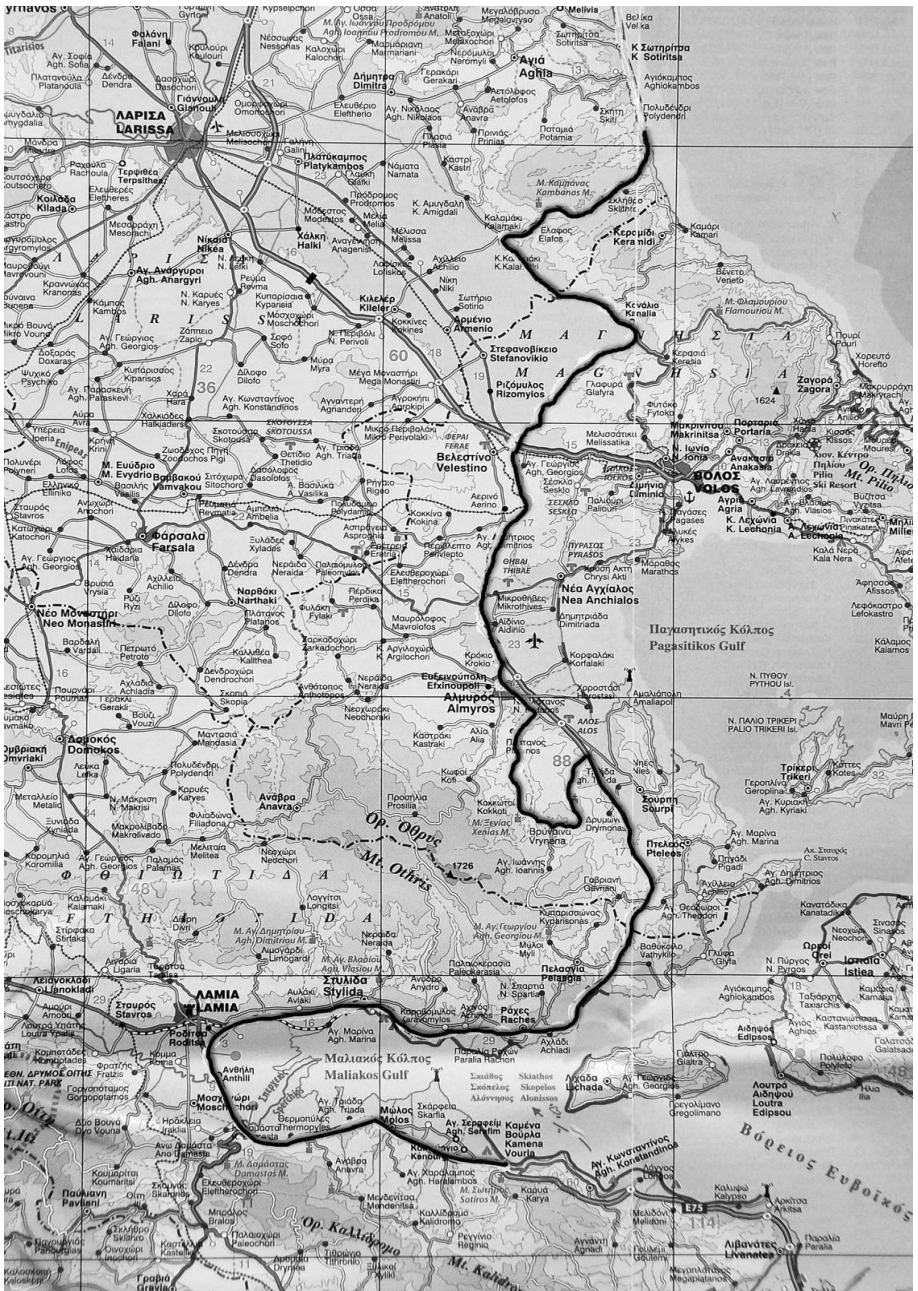
**ΦΩΤΟ 14**



2η μέρα Α



2η μέρα Β



## 2η μέρα Γ