

Road Book 1- Ζαγοροχώρια

36 ασφάλιστρο αντοχής

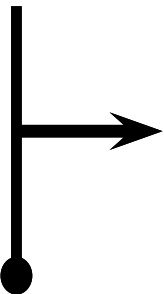
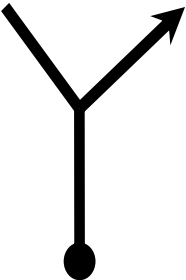
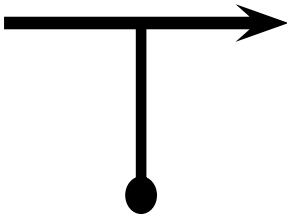
Σταματάω σε
ΤΑΒΕΡΝΕΣ

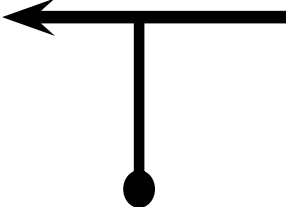
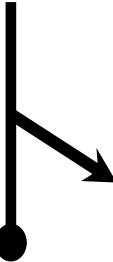
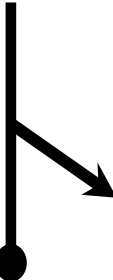
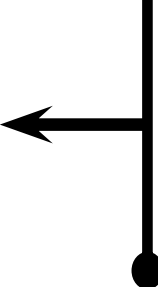



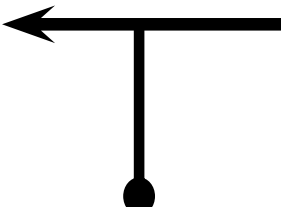
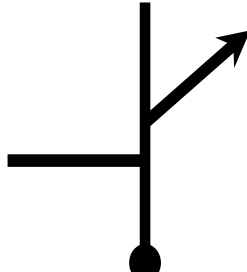
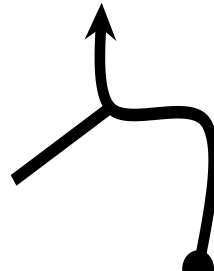
ΑΙΛΙΟΜΕΤΡΗΜΕΝΟ
ΤΟΥΛΙΠΕΣ

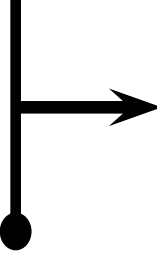
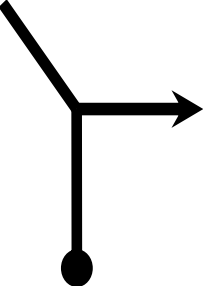





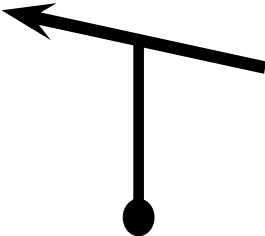

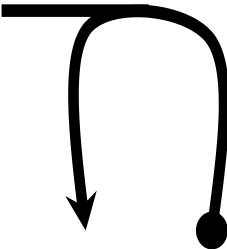
2014

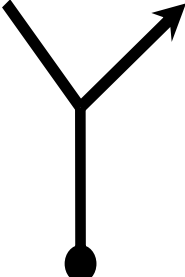

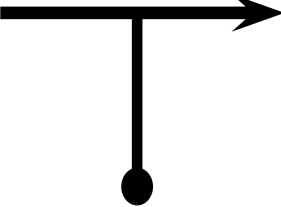
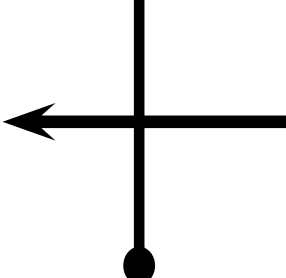
α/α	Ολικά χλμ	Μερικά χλμ	Σχέδιο	Παρατηρήσεις
0	0	0		Κορυδαλός. Reset μερικού χιλιομετρητή. <u>Σημειώστε τα ολικά χιλιόμετρα της μοτοσυκλέτας σας στην καρτέλα.</u>
1	0,55	0,55		Δεξιά για Κρασιά/Καλλιθέα/Πριόνια.
2	7,4	6,85		Δεξιά για Καλλιθέα.
3	14,3	6,9		Στα Πριόνια, στο T, δεξιά προς Βελόνιο.

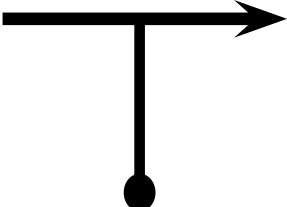
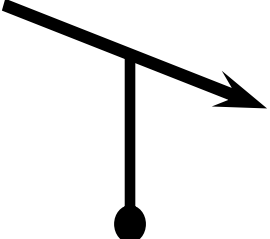

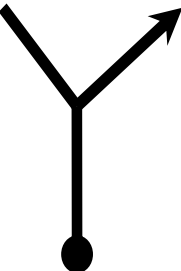
α/α	Ολικά χλμ	Μερικά χλμ	Σχέδιο	Παρατηρήσεις
4	22,5	8,2		Στο T, αριστερά.
5	42,9	20,4		Δεξιά για Πηγές Αωού.
6	59,1	16,2		Λοξώς πίσω-δεξιά.
7	66,7	7,6		Αριστερά για Βρανούσι.

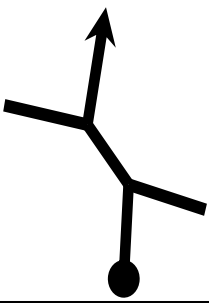
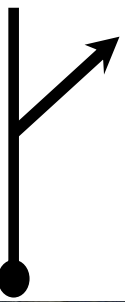


α/α	Ολικά χλμ	Μερικά χλμ	Σχέδιο	Παρατηρήσεις
8	71,2	4,5		στη διχάλα Δεξιά. Ακολουθούμε τον δρόμο όπως πάει.
9	77,9	6,7		Στον Άμπελο, Αριστερά για Μιλιωτάδες-Καρυές.
10	83,1	5,2		Στους Μιλιωτάδες Δεξιά για Καρυές-Καβαλάρη
11	89,9	6,8		Στον Καβαλάρη συνεχίζουμε για Ανθρακίτη.

α/α	Ολικά χλμ	Μερικά χλμ	Σχέδιο	Παρατηρήσεις
12	100,2	10,3	 <p>RESET ΟΔΟΜΕΤΡΟ</p>	<p>Δεξιά για Φραγκιάδες. <u>RESET ΟΔΟΜΕΤΡΟ</u></p>
13	6,2			<p>Δεξιά για Φραγκιάδες</p>
14	11,9	5,7		<p>Στους Φραγκιάδες ευθεία, μέσα από τους Φραγκιάδες</p>
				<p>ΦΩΤΟ 1, ΦΡΑΓΚΙΑΔΕΣ</p>

α/α	Ολικά χλμ	Μερικά χλμ	Σχέδιο	Παρατηρήσεις
15	17,3	5,4		Πριν την Λεπτοκαρρα Αριστερά.
16	26,8	9,5		Αριστερά για Καστανόνα.
17	30,9	4,1		Πριν τον Καστανόνα συνεχίζουμε ευθεία προς Δίλακο.
18	40,7	9,8		Αριστερά για Βοβούσα

α/α	Ολικά χλμ	Μερικά χλμ	Σχέδιο	Παρατηρήσεις
19	58,1	17,4		Δεξιά για Βοβούσα- Περιβόλι
20	72,8	14,7		Στην είσοδο στο Περιβόλι Δεξιά και όλο ευθεία μέχρι να βγούμε.
21	78,1	5,3	 <p style="text-align: center;">RESET ΟΔΟΜΕΤΡΟ</p>	Δεξιά για Ζιάκκα. RESET ΟΔΟΜΕΤΡΟ
22	17,5			Αριστερά προς Περιβολάκι- Πολυνέρι

α/α	Ολικά χλμ	Μερικά χλμ	Σχέδιο	Παρατηρήσεις
23	25,7	8,2		Δεξιά προς Πολυνέρι
24	28,2	2,5		Πριν το Πολυνέρι Δεξιά.
25	28,6	0,4		Αριστερά
26	29	0,4		Δεξιά

α/α	Ολικά χλμ	Μερικά χλμ	Σχέδιο	Παρατηρήσεις
	30,9	1,9		Αριστερά και στα 200 μ Δεξιά για Αετία- Φιλιππαίους-Σαμαρίνα
24	56,8	25,9		Πριν την Σαμαρίνα όλο Δεξιά και έξοδος από Σαμαρίνα ρος Κόνιτσα.
				ΦΩΤΟ 2, ΣΑΜΑΡΙΝΑ
25				ΤΕΛΟΣ ROAD BOOK. <u>Σημειώστε τα ολικά χιλιόμετρα της μοτοσυκλέτας σας στην καρτέλα.</u>

ΤΕΛΟΣ ROAD BOOK

Συνεχίστε κανονικά με το Γενικό Road book.



ΦΩΤΟ 1



ΦΩΤΟ 2

