

# 36

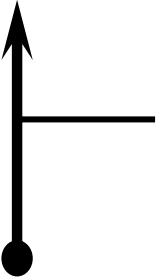
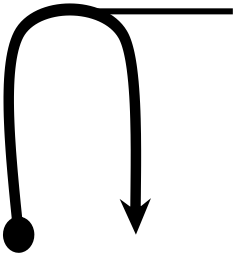


“The Truth”




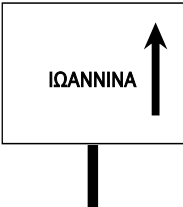





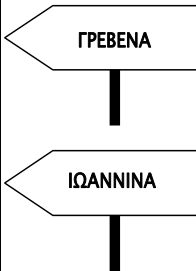
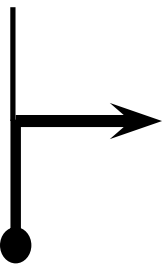

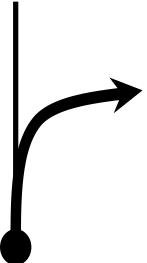
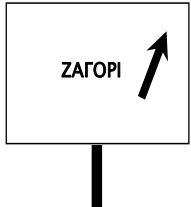
Κάνω σωστή  
ΠΛΟΗΓΗΣΗ

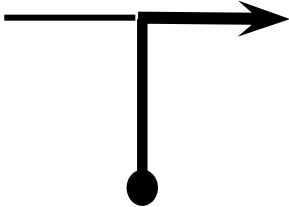













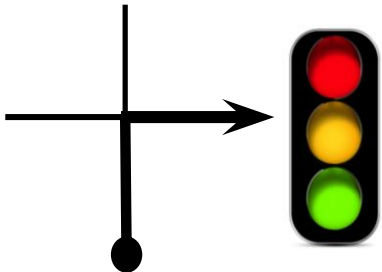
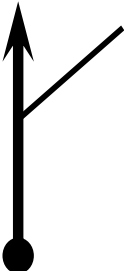
2014


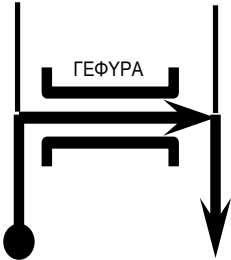

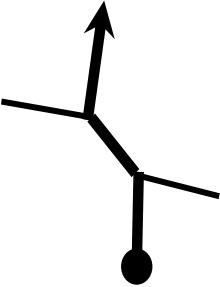
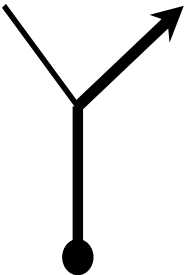

α/α	Ολικά χλμ	Μερικά χλμ	Σχέδιο	Παρατηρήσεις
0	0	0		Κορυδαλός. <u>Αλλαγή Road-book. Reset μερικού χιλιομετρητή. Σημειώστε τα ολικά χιλιόμετρα της μοτοσυκλέτας σας στην καρτέλα. Σφραγίδα και υπογραφή της Λέσχης.</u>
1	0,55	0,55		Ευθεία. Ακολουθούμε τον <u>παλιό δρόμο Καλαμπάκας-Μετσόβου-Ιωαννίνων μέσω Κατάρας.</u>
2	6,6	6,05		Μετά την Παναγία Δεξιιά.
3	25,6	19		 Προσοχή στις κατολισθήσεις


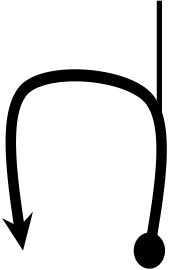

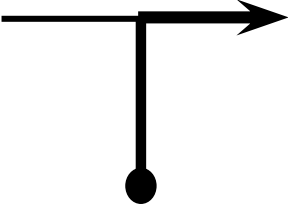

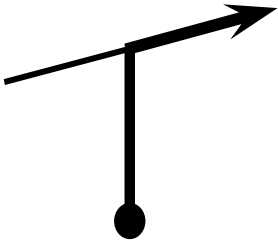

α/α	Ολικά χλμ	Μερικά χλμ	Σχέδιο	Παρατηρήσεις
4	26,2	0,6	!!!	Προσοχή!!!
5	27	0,8		
6	28,8	1,8	ΣΤΑΘΜΟΣ ΕΚΧΙΟΝΙΣΜΟΥ ΚΑΤΑΡΑΣ	Προαιρετική Σταση για ανασυγκρότηση και μελέτη road-book
7	32,4	3,6		


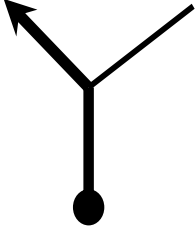



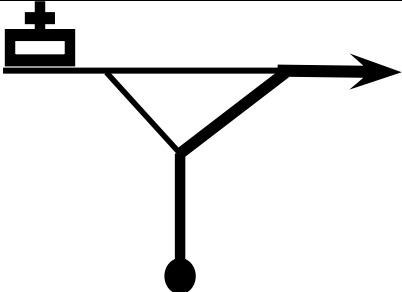
α/α	Ολικά χλμ	Μερικά χλμ	Σχέδιο	Παρατηρήσεις
8	33,7	1,3		
9	47,9	14,2		
10	48,2	0,3		
11	57,3	9,1		

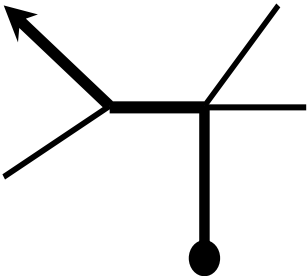
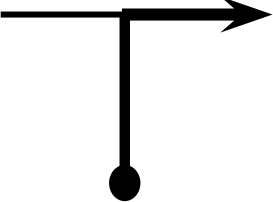

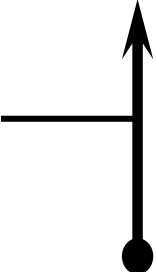

α/α	Ολικά χλμ	Μερικά χλμ	Σχέδιο	Παρατηρήσεις
12	58,3	1		
13	78	19,7		Περιμετρικά της Λίμνης Ιωαννίνων (Ανατολική Όχθη).
14	82,5	4,5	ΠΡΟΣΟΧΗ ΚΑΜΕΡΕΣ	
15	84,8	2,3		  Δεξιά & Δεξιά στην Λ. Γράμμου 


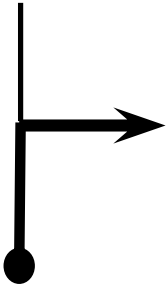

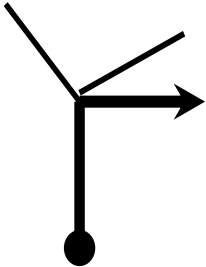
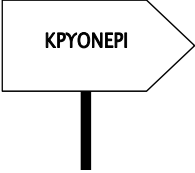

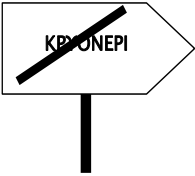
α/α	Ολικά χλμ	Μερικά χλμ	Σχέδιο	Παρατηρήσεις
16			 <b>ΦΟΥΛΑΡΙΣΜΑ BENZINΗ ΜΕΣΑ ΣΤΑ ΙΩΑΝΝΙΝΑ</b>	
17	86,8	2		 <b>Μέσα από Τούνελ</b>
18	87,7	0,9		<b>Δεξιά στον παλιό, Ιωαννίνων- Ηγουμενίτσας προς Βουτσάρá - Λεπτοκαρυά.</b>
19				<b>Ευθεία, ΌΧΙ Δεξιά για Δεσποτικό, Ιερομνήμη</b>

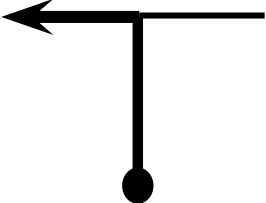

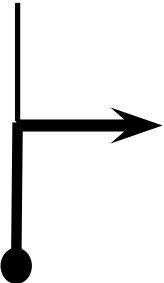

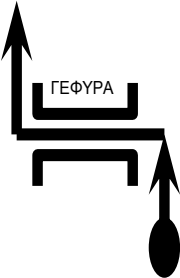
α/α	Ολικά χλμ	Μερικά χλμ	Σχέδιο	Παρατηρήσεις
20				<p><b>!!!</b></p> <p><b>Μνημείο Αγρότισσας</b> (στη μέση ευθείας 400μ). <b>RESET</b></p>
21	12,8	12,8		
22	16,1	3,3		Αριστερά και αμέσως Δεξιά.
23	25	8,9		


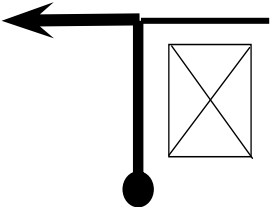
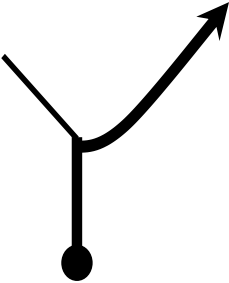



α/α	Ολικά χλμ	Μερικά χλμ	Σχέδιο	Παρατηρήσεις
24	26	1	!!!	 <b>ΚΑΤΟΛΙΣΘΗΣΕΙΣ</b>
25	32,3	6,3		
26	32,7	0,4		
27	38,3	5,6		





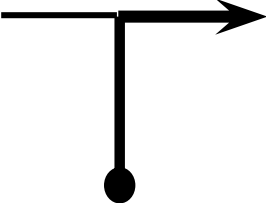
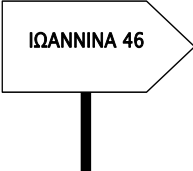
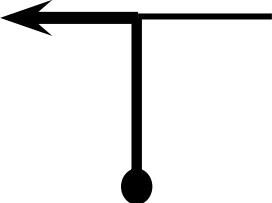

α/α	Ολικά χλμ	Μερικά χλμ	Σχέδιο	Παρατηρήσεις
28	42	3,7		<b>ΦΩΤΟ Νο 1</b> <u>Εκκλησία</u>
29	44,5	2,5		<div style="border: 1px solid black; padding: 5px; text-align: center;">ΚΑΛΟ ΤΑΞΙΔΙ ΠΟΛΙΤΙΣΤΙΚΟΣ ΣΥΛΛΟΓΟΣ...</div> 
30	55,4	10,9		<div style="border: 1px solid black; padding: 5px; text-align: center;">ΙΩΑΝΝΙΝΑ</div> 
31	56	0,6		Δεξιά και Δεξιά.

α/α	Ολικά χλμ	Μερικά χλμ	Σχέδιο	Παρατηρήσεις
32	56,2	0,2		Αριστερά & Δεξιά.
33	57,1	0,9		
34	62,8	5,7		Ευθεία.
35			BENZINAΔΙΚΟ	

α/α	Ολικά χλμ	Μερικά χλμ	Σχέδιο	Παρατηρήσεις
36	67,3	4,5		<b>ΦΩΤΟ Νο 2</b> Λίμνη Τσεραβίνας
37	68,6	1,3		
38	71,8	3,2		
39	74,8	3		

α/α	Ολικά χλμ	Μερικά χλμ	Σχέδιο	Παρατηρήσεις
40	78	3,2		
41	79,2	1,2		
42				<p>Στην <u>μέση</u> της γέφυρας, <b>RESET</b> <b>ΟΔΟΜΕΤΡΟ</b></p>
43			<p>ΜΕΣΑ ΣΤΗΝ ΠΩΓΩΝΙΑΝΗ ΟΛΟ ΕΥΘΕΙΑ</p>	

α/α	Ολικά χλμ	Μερικά χλμ	Σχέδιο	Παρατηρήσεις
44	6,9	6,9		Πέτρινος μαντρότοιχος στο δεξί χέρι
45	7,1	0,2		Μεγάλο πέτρινο κτήριο στο δεξί χέρι.
46	9,6	2,5		
47	12,8	3,2		

α/α	Ολικά χλμ	Μερικά χλμ	Σχέδιο	Παρατηρήσεις
48	26	13,2		
49	35,2	9,2		  Μικρή ξύλινη ταμπέλα στο δεξί χέρι.
50	36,4	1,2		
51	38,7	2,3		

α/α	Ολικά χλμ	Μερικά χλμ	Σχέδιο	Παρατηρήσεις
52			<p style="text-align: center;">!!!</p> <p style="text-align: center;"><b>ΦΟΥΛΑΡΙΣΜΑ ΒΕΝΖΙΝΗ ΣΤΗΝ ΚΟΝΙΤΣΑ</b></p>	
53	71	32,3		<p><b>ΤΕΛΟΣ ROAD BOOK.</b>  <u>Σημειώστε τα ολικά χιλιόμετρα της μοτοσυκλέτας σας στην καρτέλα.</u>  <u>Φωτογραφία ολικού χιλιομετρητή.</u></p>

**Συνέχεια στο Γενικό Road book...**




**Εκκίνηση (αρχή χιλιομετρημένου)**



## Reset 1



**ΦΩΤΟ 1**



**ΦΩΤΟ 2**



**Τέλος χλιομετρημένου.**

